



# Développer la pratique de l'autopartage entre particuliers

en Drôme Ardèche



# Déroulé du webinaire

- Bienvenue
- Rappel TIMS
- Contexte de l'autopartage
- Objectifs
- Programme d'actions
- Coloc'auto par Mobicoop
- Cartographie des acteurs
- Rétroplanning
- Vos réactions/ questions

# Bienvenue

- Qui êtes-vous ?
- Votre intérêt pour le sujet
- La dernière fois que vous avez prêté (ou pas) une voiture / emprunté une voiture



# Rappel TIMS

**Un consortium bi-départemental**

**3 ans de 2024 à 2026**

**Durabilité et solidarité**

Le programme fait converger mobilité durable et mobilité solidaire/inclusive



**Information "flash" et diagnostic mobilité**



Des personnes ayant des difficultés d'accès aux droits fondamentaux



En présentiel, par téléphone, lors de permanence, à l'occasion de stand...



Information générale allant de 15 min (Info flash) jusqu'au plan d'action (Diagnostic) avec des préconisations de solutions dans le cadre d'un suivi



**Ateliers collectifs**



Public professionnel  
Bénéficiaires "précaires"



Webinaire, en présentiel...



Des rencontres thématiques et des formations entre pairs



**Solution de mobilité**



Animation autostop - covoiturage dynamique



Création de nouvelles communautés d'autopartage entre particuliers



Mise à disposition de vélos à assistance électrique en Biovallée (26)

# Contexte



## Equipement en voiture(s) des ménages

- En Ardèche : 90% des ménages sont équipés dont 44% + de 2 voitures
- En Drôme : 88% dont 41% + 2 voitures

Moyenne française = 81% dont 35% + 2 voitures

---

## Coût de la voiture

Moyenne française : 0,33€ / km (source ADETEC 2022)

1 voiture 6 CV qui a 10 ans et qui parcourt 10 000 kms par an = budget annuel de 3 700 € en moyenne

---

## Impacts environnementaux

Voiture individuelle est responsable de 16% des émissions de GES en France

Impacts biodiversité des polluants

↪ objectif européen d'une électrification du parc (2035)

# L'autopartage, plusieurs formats



## L'autopartage entre particuliers

La possibilité d'emprunter la voiture d'un voisin, habitant de mon quartier, en partageant les frais.



## L'autopartage en boucle

Des voitures en accès libre service (24h/7j) avec ou sans abonnement, grâce à un réseau de stations. La durée est précisée en réservant.  
Départ point A - Retour point A



## L'autopartage en trace directe

Des voitures en accès libre service (24h/7j) avec ou sans abonnement, grâce à un réseau de stations **sans réservation en amont ni durée définie.**  
Départ point A - Retour point B



## La location entre particuliers

La possibilité de mettre sa voiture en location via des plateformes dédiées (Get around, Turo...)

# Objectifs

Réduire le nombre de voitures individuelles  
& ses impacts

Faciliter le développement de l'autopartage citoyen  
en Drôme et Ardèche rurales

Structurer la filière  
d'autopartage en  
Drôme Ardèche

- des temps d'échanges et de rex
- des contacts
- des ressources

Accompagner 20  
nouvelles  
communautés

- émergence
- organisation du groupe
- suivi
- au bout des 3 ans en Drôme  
Ardèche



# Programme d'actions



## **Cartographie des acteurs**

contacts des acteurs en Drôme et Ardèche

## **Réunions d'informations et d'échanges sur les projets**

bassins de mobilités et EPCI volontaires, selon les besoins du territoire (en lien avec ce qu'il se passe déjà)

## **Accompagnement de communautés**

3 réunions de cadrage du groupe, mise à disposition d'outils, suivi, conseils points techniques

## **1 réunion annuelle bi départementale**

présentation du programme, point d'étape, bilan et suites à donner



# Cartographie des acteurs

- Recenser les **groupes actifs** (formalisés ou informels) **et émergents qui pratiquent le prêt de voitures entre particuliers** à l'échelle d'un quartier, village ou commune
- 2 formulaires de recensement

En Drôme : <https://forms.gle/1zfJ5sAnRNSB3M16A>

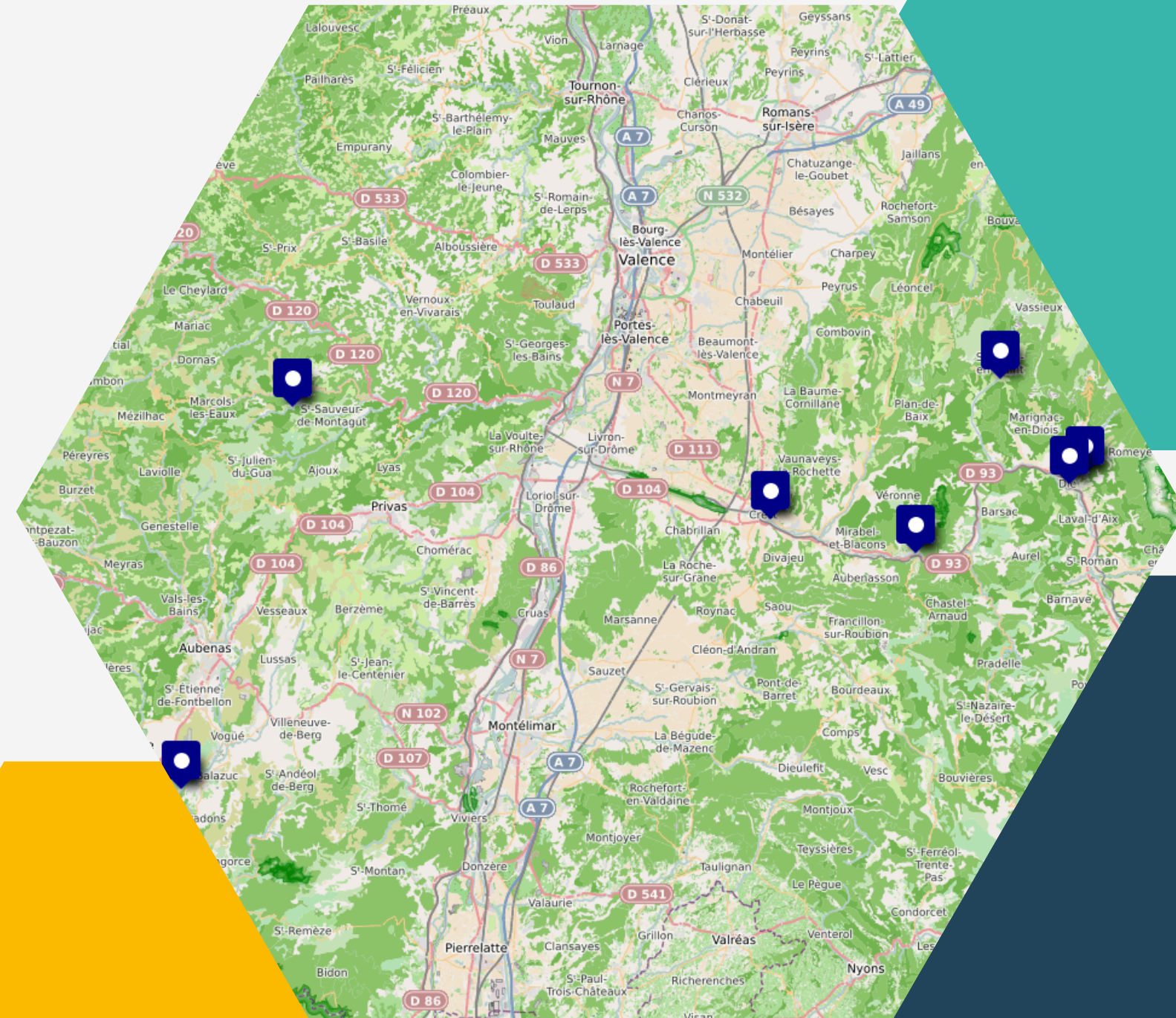
En Ardèche : <https://forms.gle/you5xit2vBzmMAVr8>



# Cartographie des acteurs

Carte des groupes autopartages 07 26

[https://umap.openstreetmap.fr/fr/map/groupe-autopartage-07-26\\_1089710#10/44.7540/4.9713](https://umap.openstreetmap.fr/fr/map/groupe-autopartage-07-26_1089710#10/44.7540/4.9713)



# Cartographie des acteurs

**Quels projets à votre connaissance sur vos territoires ?**

**Nom**  
(Structure porteuse)  
**Commune (07/26)**  
**Contact**  
**+ d'infos**

[https://postit.colibris-outilslibres.org/  
Webinaire%201%20Autopartage%20TIMS%2007-26](https://postit.colibris-outilslibres.org/Webinaire%201%20Autopartage%20TIMS%2007-26)

# Réunions d'informations

- dans les bassins de mobilité et à l'échelle des EPCI volontaires
- informer sur l'autopartage entre particuliers et la démarche d'accompagnement
- repérer les projets



➤ **Quelles opportunités à saisir en lien avec vos territoires ?**

# Accompagnement de nouvelles communautés

Émergence des groupes

Recensement /prérequis minimum

Animation ~ 3 réunions de “cadrage”

aider le groupe à définir ses modalités d'organisation

Mise à disposition d'outils d'organisation collective

Suivi du groupe




## 3 éléments principaux :

- Une assurance 
- Une méthode d'accompagnement
- Une application : agenda, calcul des coûts, ...

Un exemple d'outil au service des groupes


**mobicoop**

**Coloc'Auto** | Tableau de bord Tableau de bord Emprunter un véhicule 

### Bienvenue Pauline

[Réserver un véhicule](#) [Déclarer une dépense](#)

#### Emprunts en cours



**Camion de Pauline**  
26 juin 2024  
09:15 à 14:15  
Coût estimé: 6,00 €


[À compléter](#)

[Consulter](#)




#### Les comptes

Marcelle Nicolas	33,00 €
-33,00 € Pauline Bonneau	
0,00 € Matthieu Arnaud	
0,00 € Bob Pétale	

[Voir le portefeuille](#)

 Comment sont calculés les coûts ?

#### Ressources

-  Faire un don
-  Foire aux questions
-  Assurance

#### Réserver un véhicule

[Camion de Pauline](#) [Renault de Marcelle](#)

Mois Semaine Jour [Créer](#)

< Juillet 2024 >

	Lun 1	Mar 2	Mer 3	Jeu 4	Ven 5	Sam 6	Dim 7
08.00							

# Réunions annuelles bi départementales

2024

Présentation du programme  
repérage des intérêts des  
territoires

2025

Point d'étape

2026

Bilan et suites à donner



# Rétroplanning

Hiver 24	Printemps 24	Eté 24	Automne 24
Mise en place du programme TIMS	Recensement des groupes actifs	Présentation du programme d'actions Formation à l'outil Coloc'Auto	Réunions d'info et d'échanges sur les projets à l'échelle des bassins de mobilité et acteurs locaux volontaires Accompagnement de groupes actifs (consolidation)
Hiver 25	Printemps 25	Eté 25	Automne 25
Réunions d'info et d'échanges à l'échelle des bassins de mobilité et acteurs locaux volontaires Accompagnement de groupes émergents	Réunions d'info et d'échanges Accompagnement de groupes émergents	Accompagnement de groupes émergents Mise à jour de la cartographie Réunion Point d'étape	Réunions d'info et d'échanges à l'échelle des bassins de mobilité Accompagnement de groupes émergents
Hiver 26	Printemps 26	Eté 26	Automne 26
Réunions d'info et d'échanges à l'échelle des bassins de mobilité Accompagnement de groupes émergents	Réunions d'info et d'échanges à l'échelle des bassins de mobilité Accompagnement de groupes émergents	Accompagnement de groupes émergents Mise à jour de la cartographie	Réunion Bilan et suites à donner



# Avez-vous des questions ?

N'hésitez pas à nous contacter !



**Andréa Tisne**

ALEC07 - Antenne sud  
tisne@alec07.org



**Mathilde Verrot**

ALEC07 - Antenne nord  
verrot@alec07.org



**Maryline Chasles**

Dromolib  
maryline.chasles@dromolib.fr